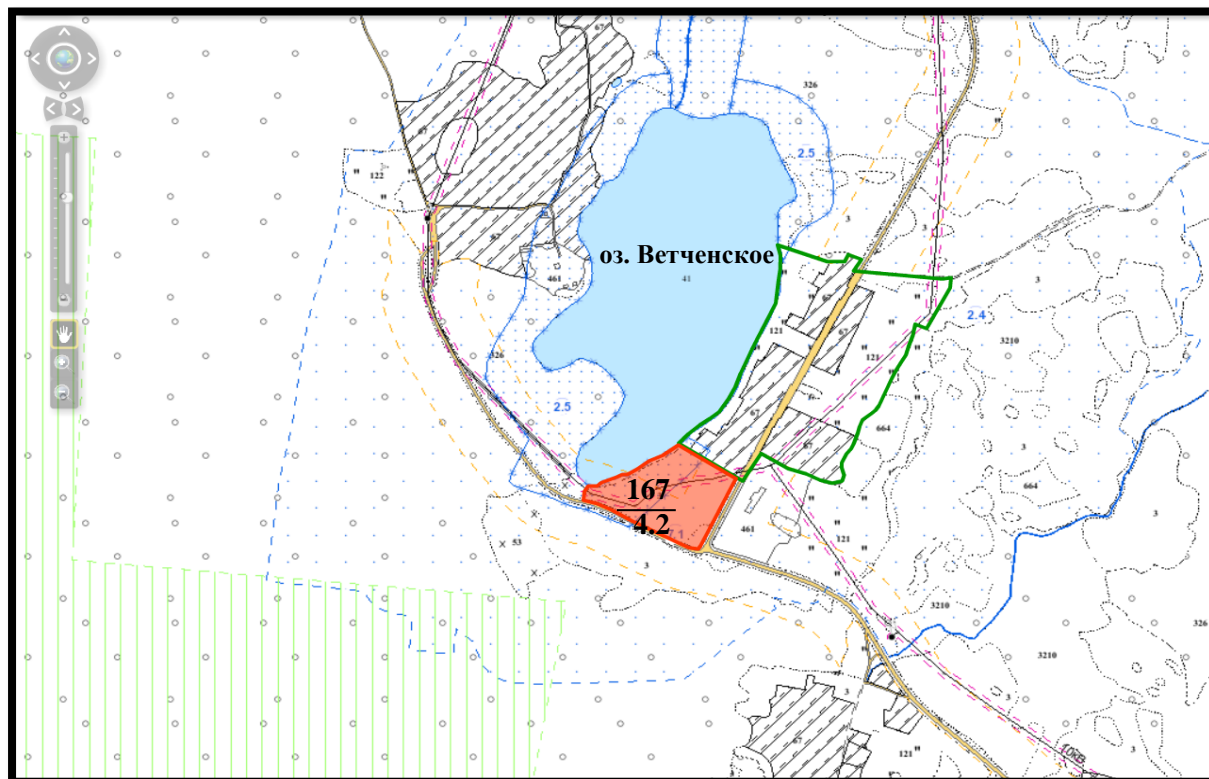


Земельно - кадастровый план




Часть плана земель Ушачского района Витебской области



Земельный участок № 167, предлагаемый к предоставлению для **строительства объекта туристической деятельности** расположен в Республике Беларусь, Витебская область, Ушачский район, Великодолецкий сельсовет, **вблизи деревни Ветче**, общей площадью 4,2 га (пахотные земли), на землях КУСХП «Великодолецкое», на природных территориях, подлежащих специальной охране (в прибрежной полосе реки, водоёма (озеро Ветченское), на природных территориях, подлежащих специальной охране (в водоохранной зоне реки, водоёма (озеро Ветченское).

Балл плодородия почвы – 17,0

Условные обозначения:

-  - участок, предлагаемый для размещения объектов туристической деятельности
-  - граница населенного пункта д. Ветче
-  - прибрежная полоса
- 167 - номер контура
- 4.2 - площадь, га

Вид земельного участка № 167 вблизи деревни Ветче



Вид земельного участка № 167 вблизи деревни Ветче

